

MEGHÍVÓ

A MURAI ÁRVÍZVÉDELMI SZAKASZ FEJLESZTÉSE CÍMŰ PROJEKT HELYSZÍNI BEJÁRÁSSAL EGYBEKÖTÖTT SAJTÓTÁJÉKOZTATÓJÁRA

A **Nyugat-dunántúli Vízügyi Igazgatóság** tisztelettel meghívja Önt „A murai árvízvédelmi szakasz fejlesztése” című, KEOP-2.1.1./2F/09-11-2011-0009 azonosítószámú projekt helyszíni bejárással egybekötött sajtótájékoztatójára.

A rendezvény helyszíne:

Murakeresztúri Polgármesteri Hivatal földszinti tanácsterme, Honvéd út 3.

Időpontja: 2015. szeptember 10. 10.00 óra

PROGRAM:

-
- 10:00 – 10:20 TÁJÉKOZTATÓ A PROJEKT ELŐREHALADÁSÁRÓL.
A TÁJÉKOZTATÓT TARTJA: GAÁL RÓBERT IGAZGATÓ, NYUDUVIZIG.
-
- 10:20 – 10:25 AUTÓBUSZOS UTAZÁS A GÁTRA, A BEJÁRÁS HELYSZÍNÉRE
-
- 10:25 – 11:15 AZ ÉPÍTÉS ALATT ÁLLÓ GÁTSZAKASZ BEJÁRÁSA, AHOL A KIVITELEZŐ
BEMUTATJA AZ ELVÉGZETT MUNKÁKAT.
INTERJÚKÉSZÍTÉSI ÉS FOTÓZÁSI LEHETŐSÉG.
-
- 11:15 – 11:20 AUTÓBUSZOS VISSZAUTAZÁS A POLGÁRMESTERI HIVATALHOZ
-

A helyszín megközelíthetőségéről, a rendezvényhelyszín GPS koordinátáit tartalmazó tájékoztatót küldünk Önnek.

A rendezvénnyel kapcsolatos egyéb információt a szervezőktől az image@mail.datanet.hu e-mail címen, vagy a **+3620/910-8937** telefonszámon kérhet.

SZÉCHENYI 2020



MAGYARORSZÁG
KORMÁNYA

Európai Unió
Kohéziós Alap



BEFEKTETÉS A JÖVŐBE

TÁJÉKOZTATÓ A MURAI ÁRVÍZVÉDELMI SZAKASZ FEJLESZTÉSE CÍMŰ PROJEKT HELYSZÍNI BEJÁRÁSSAL EGYBEKÖTÖTT SAJTÓTÁJÉKOZTATÓJÁNAK HELYSZÍNÉRŐL

A sajtótájékoztató helyszíne:

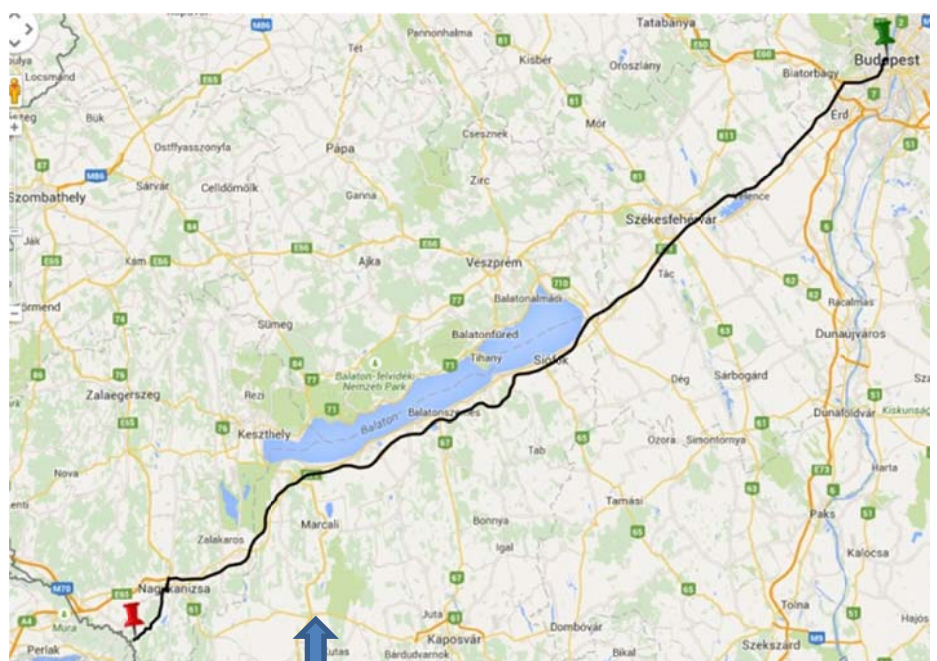
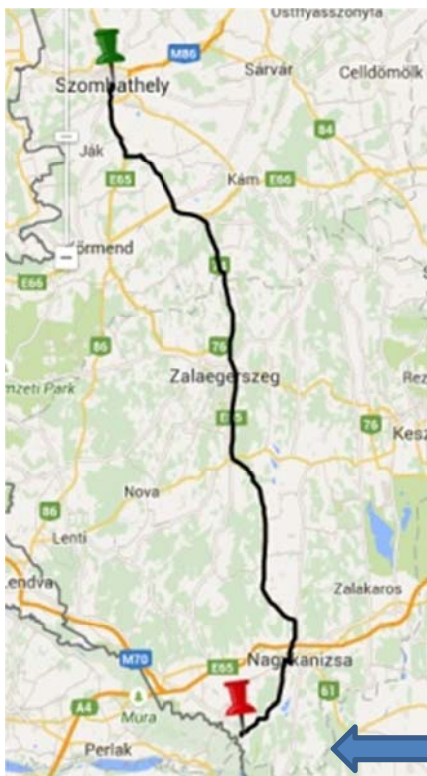
Polgármesteri Hivatal Murakeresztúr, Honvéd út 3.

A helyszín megközelíthető Budapestről az M7-es autópályán a 211-es számú kijáratig, ahonnan a Nagykanizsa- Bajcsa, Fityeház, útvonalon éri el Murakeresztúrt.

Szombathelyről Zalaegerszeg érintésével a 74-es számú főúton Nagykanizsáig, ahonnan ugyancsak a Nagykanizsa- Bajcsa, Fityeház, útvonalon éri el Murakeresztúrt.

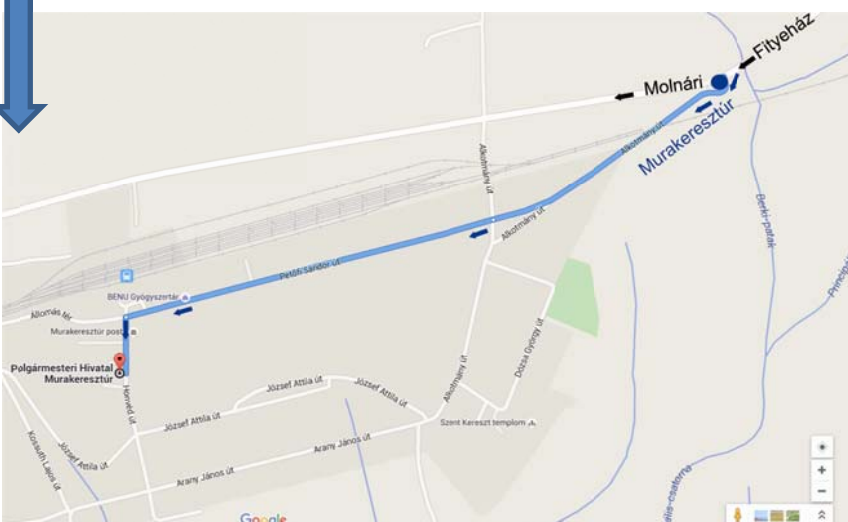
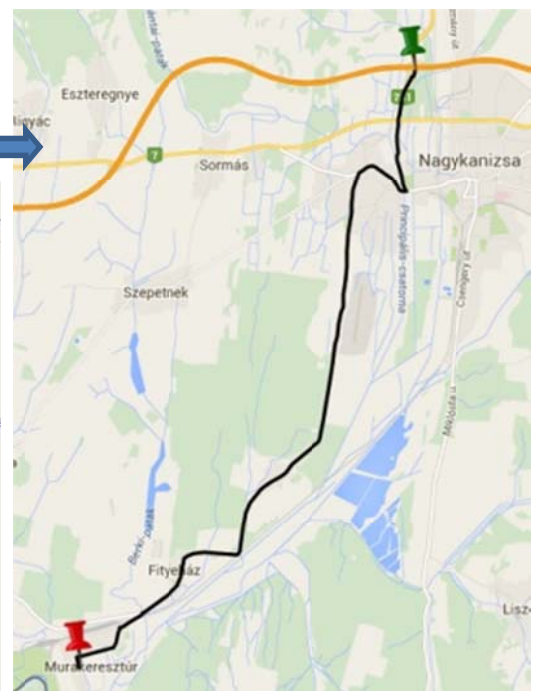
A rendezvényhelyszín GPS koordinátái és megközelítésük térképei:

Murakeresztúr, Honvéd út 3. GPS koordináták Szélesség: (φ) 46. 362561° Hosszúság: (λ) 16. 877139°



Budapestről
Szombathelyről és
Zalaegerszegről
Nagykanizsáról

A sajtótájékoztató helyszíne



NYUGAT-DUNÁNTÚLI VÍZÜGYI IGAZGATÓSÁG

Szombathely, Vörösmarty u. 2.

GPS: ↑ 47.2329, → 16.6290

✉ 9701 Szombathely, Pf. 52.

E-mail: vezetes@nyuduvizig.hu

☎ (94) 521-280 FAX (94) 316-866



Európai Unió
Kohéziós Alap



BEFEKTETÉS A JÖVŐBE

SZÉCHENYI 2020

ÁRVÍZI BIZTONSÁG MEGTEREMTÉSE MURAKERESZTÚRON

ÉPÜL AZ ÚJ GÁT A MURÁN! (HELYSZÍNI BEJÁRÁSSAL EGYBEKÖTÖTT SAJTÓTÁJÉKOZTATÓ)

Murakeresztúron a lakosság 80 százaléka, mintegy 1500 személy él árvízzel veszélyeztetett helyen. Ezért a Nyugat-dunántúli Vízügyi Igazgatóság az Európai Unió segítségével új gátat épít a Mura folyón, a murakeresztúri öblözetben.

A murai árvízvédelmi szakasz fejlesztésével jelentősen megnő az árvízi élet- és vagyonbiztonság.

A beruházás során Murakeresztúrnál az elsőrendű árvízvédelmi töltések megerősítésére, magasítására, 5 db mőtárgy átépítésére, a gátörtelep felújítására, valamint Letenyén a védelmi központ és a gátörtelep rekonstrukciójára kerül sor.

A Mura bal parti töltését 4,4 km-es szakaszon, a Principális- csatorna jobb parti töltését pedig 5 km-es szakaszon építi át a közbeszerzési eljárás keretében kiválasztott kivitelező cég, az SZM Mura 2015 Konzorcium. A konzorcium tagjai a Szabadics Közmű- és Mélyépítő Zrt. és a Meliorációs és Rekultivációs Kft. A töltésfejlesztés teljes hossza 9,4 km.

A fejlesztést követően, a gát koronaszélessége a jelenlegi 3 méteres helyett 4 méteres, magassága pedig a mértékadó árvízszintet a megfelelő biztonsággal meghaladó lesz.

A projekt költségvetése mintegy bruttó 2,2 milliárd forint, mely az Európai Unió Kohéziós Alapja és Magyarország Kormányának társfinanszírozásával valósul meg.

A kivitelezési munkákra vonatkozó szerződés aláírására 2015. június 30-án került sor, a munkaterületet 2015. július 6-ától vehették birtokba az építők.

A munkák a száraz, meleg nyárnak köszönhetően nagyon gyors ütemben folynak. A fővállalkozók és alvállalkozóik nagy erőket csoportosítottak át az építéshez, melynek köszönhetően a teljes kivitelezési munkára vonatkozó készültségi szint mintegy 70 %-os.

A tervek szerinti, több mint 260 ezer m³ földmennyiségből mintegy 213 ezer m³ már beépítésre került a töltésekbe. A töltésburkolat építése is egyes szakaszokon már megkezdődött, az érintett szennyvízvezeték szakasz kiváltásra került. A mőtárgyak átépítése is folyamatban van, készültségi szintjük azonban eltér egymástól.

NYUGAT-DUNÁNTÚLI VÍZÜGYI IGAZGATÓSÁG

Szombathely, Vörösmarty u. 2.

GPS: ↑ 47.2329, → 16.6290

✉ 9701 Szombathely, Pf. 52.

E-mail: vezetes@nyuduvizig.hu

☎ (94) 521-280 FAX (94) 316-866



Európai Unió
Kohéziós Alap



BEFEKTETÉS A JÖVŐBE

SZÉCHENYI 2020

A Mura mederrézsű építési munkái is folynak. 2015 májusában árhullám vonult le a Murán, melynek következtében (meder elfajulás és a partél átrendeződés miatt) a kőszórással biztosítandó szakaszon a tervek aktualizálására volt szükség. A felmérést követően vált ismertté, hogy a mederrézsű biztosításához nagyobb mennyiségű vízépítési terméskő beépítése szükséges, ami a kivitelezés időtartamát is megnöveli. Erre tekintettel a Nyugat-dunántúli Vízügyi Igazgatóság kezdeményezte a kiviteli munkák befejezési határidejének módosítását 2015. november 15-re.

A még hátralévő építési időszakban nyomáscsökkentő kútsor kiépítésére, vízelvezető árok építésére, töltéstartozékok elhelyezésére, rézsűképzés és burkolat megvalósítására, füvesítésre, valamint a műtárgyak átépítésének befejezésére is sor kerül.

A letenyei árvízvédelmi központ és a gátörtelepek felújítása is a megfelelő ütemben halad, a készültségi fokuk 65 %-os.

A munkálatok során lőszert vagy robbanószer nem került felszínre, régészeti leletre utaló nyomokra nem bukkantak a szakemberek.

A további négy murai árvízvédelmi öblözet (Murarátka, Letenye, Tótszerdahely, Molnári) fejlesztése is szerepel a Nyugat-dunántúli Vízügyi Igazgatóság által tervezett projektek között, a megvalósításhoz azonban európai uniós források bevonása szükséges.

Szombathely, 2015. szeptember 10.

Gaál Róbert
vízügyi igazgató